



# ส่วนที่ 1

## ข้อมูลจังหวัดนนทบุรี



**ความเป็นมาของเมืองนนทบุรี :** นนทบุรี เป็นเมืองเก่าแก่มาตั้งแต่สมัยกรุงศรีอยุธยาเป็นราชธานีมีความเป็นมาทางประวัติศาสตร์อันยาวนานกว่า 472 ปี หลักฐานการตั้งถิ่นฐานที่เก่าแก่ที่สุดในจังหวัดนนทบุรีปรากฏที่วัดปรากฏหลวงตั้งอยู่ในตำบลบางม่วง อำเภอบางใหญ่ เป็นวัดที่มีพระปรารักษ์ลักษณะย่อมุมไม้ยี่สิบขนาดใหญ่ สันนิษฐานว่าสมเด็จพระรามาธิบดีที่ 1 (พระเจ้าอู่ทอง) โปรดเกล้าฯ ให้สร้างขึ้นเพื่อเป็นหลักแก่ชุมชนชาวเมืองอู่ทองที่อพยพหนีโรคระบาดมาตั้งบ้านเรือนอยู่บริเวณนี้ก่อนจะมีการสถาปนากรุงศรีอยุธยาเป็นราชธานีชุมชนแห่งนี้ได้ขยายตัวและกระจัดกระจายออกไปตามพื้นที่ต่างๆ ในบริเวณนี้ โดยมีชุมชนสำคัญอีกแห่งหนึ่งคือ **บ้านตลาดขวัญ** ตั้งอยู่ริมแม่น้ำเจ้าพระยาแต่ท้องที่จังหวัดนนทบุรีทั้งหมดในสมัยนี้ยังคงเป็นส่วนหนึ่งของกรุงศรีอยุธยา

จนกระทั่งปีพ.ศ. 2091 สมเด็จพระมหาจักรพรรดิโปรดเกล้าฯ ให้ขุดคลองลัดแม่น้ำเจ้าพระยาจากเหนือวัดชลอไปทะลุใกล้วัดมูลเหล็ก (ปัจจุบันคือวัดสุวรรณคีรีเขตบางกอกน้อย) เพื่อใช้เป็นเส้นทางลัดในการเดินทางและเพื่อเพิ่มปริมาณแหล่งน้ำสำหรับการเกษตรในพื้นที่ ในปีเดียวกันนั้น พระเจ้าตะเบ็งชเวตี้ กษัตริย์พม่าได้ยกกองทัพเข้าตีกรุงศรีอยุธยา ผลจากสงครามทำให้สมเด็จพระสุริโยทัยสิ้นพระชนม์บนคอช้างเมื่อพ่ายทัพกลับไป และกรุงศรีอยุธยาได้จัดการพระศพสมเด็จพระสุริโยทัยเรียบร้อยแล้ว สมเด็จพระมหาจักรพรรดิจึงทรงปรับปรุงกิจการทหารให้มั่นคงกว่าเดิม พระองค์โปรดเกล้าฯ ให้ตั้งเมืองใหม่ขึ้นอีกหลายเมือง รวมทั้งให้ยกฐานะหมู่บ้านตลาดขวัญขึ้นเป็น **เมืองนนทบุรี** ในปีพ.ศ. 2092 เนื่องจากมีราษฎรจำนวนมากหนีภัยสงครามครั้งนั้นไปอยู่ตามป่าเขาและไม่ยอมกลับไปพระนคร หากตั้งเมืองใหม่ขึ้นจะเป็นประโยชน์ต่อการเกณฑ์ไพร่พลเมื่อเกิดสงคราม นอกจากนี้ยังสามารถเป็นเมืองท่าและเมืองหน้าด่านของกรุงศรีอยุธยาได้อีกด้วย ที่ตั้งของเมืองนนทบุรีในครั้งแรกนี้ตั้งอยู่ทางฝั่งตะวันออกของแม่น้ำเจ้าพระยา มีวัดหัวเมืองเป็นเขตเหนือ (ปัจจุบันคือโรงพยาบาลพระนั่งเกล้า) และมีวัดท้ายเมืองเป็นเขตใต้



ต่อมาในปีพ.ศ. 2179 รัชสมัยสมเด็จพระเจ้าปราสาททอง พระองค์โปรดเกล้าฯ ให้ขุดคลองลัดตัดส่วนโค้งของแม่น้ำเจ้าพระยาตั้งแต่ใต้วัดท้ายเมืองไปทะลุออกหน้าวัดเขมา (เดิมแม่น้ำเจ้าพระยาไหลวกเข้าไปทางบางกรวยและบางใหญ่) ซึ่งทำให้กระแสน้ำเปลี่ยนทางเดินไหลเข้าคลองที่ขุดใหม่ กลายเป็นแนวแม่น้ำเจ้าพระยาหน้าศาลากลางจังหวัดหลังเก่าในปัจจุบัน ส่วนแม่น้ำเดิมก็ตั้งเงินลงเป็นคลองอ้อม คลองบางกอกน้อย และคลองบางกรวยตามที่ปรากฏในปัจจุบัน

ในปีพ.ศ. 2208 สมเด็จพระนารายณ์มหาราชมีพระราชดำริว่า แแนวแม่น้ำเจ้าพระยาที่สันล่งจะทำให้เข้าศึกเข้าสู่กรุงศรีอยุธยาได้ง่ายขึ้น จึงโปรดเกล้าฯ ให้ย้ายเมืองนนทบุรีจากบ้านตลาดขวัญไปตั้งบริเวณปากคลองอ้อม บ้านบางศรีเมือง (ที่ตั้งเมืองอยู่บริเวณนี้จนถึงสมัยรัชกาลที่ 5 แห่งกรุงรัตนโกสินทร์) และให้สร้าง



กำแพงเมืองรวมทั้งป้อมปราการขึ้น 2 ป้อม คือ “ป้อมแก้ว” ตั้งอยู่ที่บ้านตลาดแก้ว (สันนิษฐานว่าอยู่ที่วัดปากน้ำในปัจจุบัน) และ “ป้อมทับทิม” ตั้งอยู่บริเวณวัดเฉลิมพระเกียรติในปัจจุบัน (ปัจจุบันกำแพงและป้อมถูกรื้อไปหมดแล้ว) ในช่วงนี้สภาพเศรษฐกิจของเมืองนนทบุรีมีความมั่นคงมากทั้งการค้าขายและการทำสวนผลไม้

ต่อมาเมื่อปีพ.ศ. 2264 สมเด็จพระเจ้าอยู่หัวท้ายสระโปรดเกล้าฯ ให้ขุดคลองลัดเกร็ดขึ้นตัดความโค้งของแม่น้ำเจ้าพระยาช่วงที่ไหลวกอ้อมไปทางบางบัวทอง ต่อมากระแสน้ำเปลี่ยนทิศทางการไหล ชายฝั่งทั้งสองข้างของคลองลัดเกร็ดถูกกัดเซาะให้ห่างออกจากกันมากขึ้น พื้นที่ตรงกลางที่มีน้ำล้อมรอบจึงกลายเป็นเกาะ เรียกว่า “เกาะเกร็ด” จนกระทั่งถึงยุคสมัยของกรุงรัตนโกสินทร์ในรัชสมัยของพระบาทสมเด็จพระนั่งเกล้าเจ้าอยู่หัว ได้ทรงโปรดฯ ให้รื้อป้อมและเมืองบางส่วนเพื่อนำอิฐ (เงิน) ไปสร้างวัดเฉลิมพระเกียรติ และบางส่วนก็ถูกกระแสน้ำพัดเซาะพังทลายลงน้ำไป ปัจจุบันจึงเหลือแต่ศาลหลักเมืองเท่านั้น



**สมัยรัตนโกสินทร์** เมื่อบ้านเมืองได้รับการฟื้นฟูกลับสู่สภาพปกติในสมัยกรุงธนบุรีและกรุงรัตนโกสินทร์ ชาวเมืองจึงค่อยๆ ย้ายกลับสู่ถิ่นฐานเดิม พร้อมทั้งมีผู้คนจากถิ่นอื่นเข้ามาในพื้นที่ด้วย ได้แก่ชาวมอญที่อพยพเข้ามาในรัชสมัยสมเด็จพระเจ้าตากสินมหาราช โปรดเกล้าฯ ให้ตั้งถิ่นฐานที่ปากเกร็ด และอีกครั้งหนึ่งในรัชสมัย



พระบาทสมเด็จพระพุทธเลิศหล้านภาลัย โปรดเกล้าฯ ให้ตั้งถิ่นฐานอยู่ที่เมืองนนทบุรี เมืองปทุมธานี และเมืองนครเขื่อนขันธ์ นอกจากนี้ยังมีชาวไทยมุสลิมเมืองปัตตานีที่ถูกกวาดต้อนเข้ามาในรัชสมัยพระบาทสมเด็จพระพุทธยอดฟ้าจุฬาโลกมหาราช และชาวไทยมุสลิมเมืองไทรบุรีที่เข้ามาในรัชสมัยพระบาทสมเด็จพระนั่งเกล้าเจ้าอยู่หัว ทั้งสองพระองค์โปรดเกล้าฯ ให้ชาวไทยมุสลิมเหล่านี้ตั้งถิ่นฐานที่บ้าน

ทำอิฐ (ปัจจุบันอยู่ในเขตอำเภอปากเกร็ด) และบ้านบางบัวทอง ต่อมาในรัชสมัยพระบาทสมเด็จพระจอมเกล้าเจ้าอยู่หัว พระองค์โปรดเกล้าฯ ให้เปลี่ยนสร้อยชื่อเมืองจากเดิมคือ **เมืองนนทบุรีศรีมหาสมุทร** เป็น **เมืองนนทบุรีศรีมหาอุทยาน** และต่อมาเปลี่ยนเป็น **เมืองนนทบุรีศรีเกษตราคม** ในสมัยรัตนโกสินทร์ตอนต้นนี้เมืองนนทบุรีมีฐานะเป็นหัวเมืองชายทะเล สังกัดกรมท่า

ในรัชสมัยพระบาทสมเด็จพระจุลจอมเกล้าเจ้าอยู่หัว พระองค์ทรงปฏิรูปการปกครองหัวเมืองต่างๆ เป็นการปกครองส่วนภูมิภาค **เมืองนนทบุรี** จึงจัดอยู่ในมณฑลกรุงเทพฯ แบ่งเขตการปกครองออกเป็น 4 อำเภอ ได้แก่ อำเภอตลาดขวัญ อำเภอบางใหญ่ อำเภอบางบัวทอง และอำเภอปากเกร็ด ส่วนศาลากลางเมืองนนทบุรี



นั้นโปรดเกล้าฯ ให้ย้ายจากปากคลองอ้อม บ้านบางศรีเมือง มาตั้งอยู่ที่ปากคลองบางชื่อใกล้วัดท้ายเมือง จนกระทั่งปีพ.ศ. 2459 พระบาทสมเด็จพระมงกุฎเกล้าเจ้าอยู่หัวโปรดเกล้าฯ ให้เปลี่ยนคำว่าเมืองเป็น “จังหวัด” เมืองนนทบุรีจึงเปลี่ยนชื่อเรียกเป็น **จังหวัดนนทบุรี**

นอกจากนี้ ในปีพ.ศ. 2471 พระบาทสมเด็จพระปกเกล้าเจ้าอยู่หัวโปรดเกล้าฯ ให้ย้ายศาลากลางจังหวัดนนทบุรี มาตั้งที่โรงเรียนราชวิทยาลัย ศาลากลางจังหวัดแห่งนี้ตั้งอยู่ห่างจากที่ทำการเมืองและศาลากลางจังหวัดนนทบุรีในอดีตลงมาทางทิศใต้ ปัจจุบันก็คือศาลากลางจังหวัดหลังเก่า บริเวณท่าน้ำนนทบุรีนั่นเอง



**สมัยปัจจุบัน** ในปีพ.ศ. 2474 ทางราชการได้ตัดถนนพระราชทานขึ้นเป็นเส้นทางเชื่อมการคมนาคมระหว่างจังหวัดนนทบุรีกับจังหวัดพระนครสายแรก และต่อมาจึงตัดถนนพิบูลสงครามเลียบบแม่น้ำเจ้าพระยาขึ้นเป็นสายที่สอง ในท้องที่ตำบลสวนใหญ่ เมื่อปีพ.ศ. 2486 เกิดภาวะเศรษฐกิจตกต่ำหลังสงครามโลกครั้งที่ 2 ทางราชการจึงยุบจังหวัดนนทบุรีลงเพื่อเป็นการประหยัดงบประมาณ โดยโอนอำเภอมืองนนทบุรีและอำเภอปากเกร็ดไปขึ้นกับจังหวัดพระนคร และโอนอำเภอบางกรวยอำเภอบางใหญ่ และอำเภอบางบัวทองไปขึ้นกับจังหวัดธนบุรีจนกระทั่งนนทบุรีได้รับการยกฐานะขึ้นเป็นจังหวัดอีกครั้งในปีพ.ศ. 2489 อำเภอดังกล่าวจึงกลับมาอยู่ในเขตการปกครองของทางจังหวัดตามเดิม

ปีพ.ศ. 2499 กระทรวงมหาดไทยได้ยกกิ่งอำเภอไทรน้อยซึ่งแยกพื้นที่ปกครองจากอำเภอบางบัวทองมาตั้งแต่ปีพ.ศ. 2491 ให้มีฐานะเป็นอำเภอไทรน้อย จังหวัดนนทบุรีจึงมีเขตการปกครองรวม 6 อำเภอจนถึงปัจจุบันในปีพ.ศ. 2535 กระทรวงมหาดไทยย้ายศาลากลางจังหวัดนนทบุรีและหน่วยงานราชการอื่นๆ ไปตั้งอยู่ที่ศูนย์ราชการจังหวัดนนทบุรี ถนนรัตนวิบูลย์ ตำบลบางกระสอ และใช้เป็นที่ทำการมาจนถึงทุกวันนี้



**“นนทบุรีได้รับการประกาศจัดตั้งเป็นจังหวัดเมื่อวันที่ 9 พฤษภาคม 2489”**

**ตัวอักษรย่อ :** จังหวัดนนทบุรีใช้อักษรย่อ "นบ"

**คำขวัญประจำจังหวัด :** พระตำหนักสง่างาม ลือนามสวนสมเด็จพระเจ้าเกาแก้วแห่งดินเผา วัดเก่านามระบือ เลื่องลือทุเรียนนนท์ งามน่ายลศูนย์ราชการ



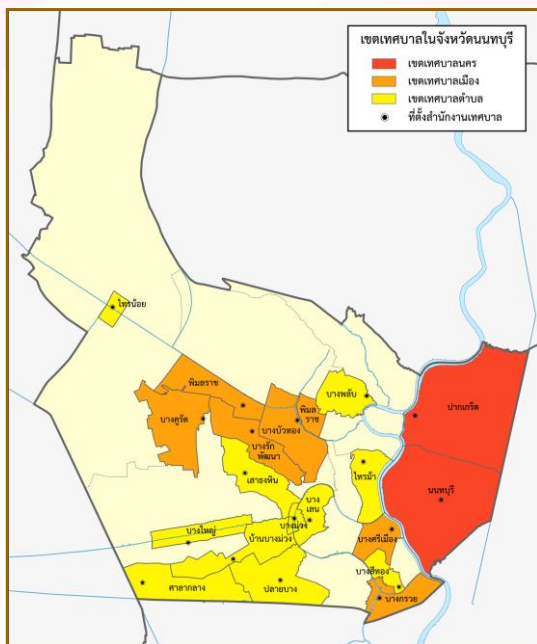


**ตราประจำจังหวัดนนทบุรี :** รูปหม้อน้ำลายวิจิตร หมายถึง ชาวจังหวัดนนทบุรีมีอาชีพทำเครื่องปั้นดินเผาซึ่งยึดถือเป็นอาชีพ และมีชื่อเสียงมาช้านาน

**ต้นไม้ประจำจังหวัด :** ต้นนนทบุรีบ้าน

**ดอกไม้ประจำจังหวัด :** ดอกนนทบุรี

**สัตว์น้ำประจำจังหวัด :** ปลาเทพา



**ที่ตั้งและอาณาเขตติดต่อ :** จังหวัดนนทบุรีตั้งอยู่ในเขตที่ราบลุ่มแม่น้ำเจ้าพระยาตอนล่าง เป็นจังหวัด 1 ใน 5 ของจังหวัดปริมณฑล คือ นนทบุรี สมุทรปราการ นครปฐม สมุทรสาคร และปทุมธานี ห่างจากกรุงเทพมหานครไปทางทิศตะวันตกเฉียงเหนือค่อนทางเหนือ 20 กิโลเมตร มีพื้นที่ปกครองทั้งหมด 622.38 ตารางกิโลเมตร หรือประมาณ 388,987.5 ไร่ ประกอบด้วยอำเภอทั้งหมด 6 อำเภอ 38 ตำบล ประกอบด้วย อำเภอเมืองนนทบุรี อำเภอปากเกร็ด อำเภอบางบัวทอง อำเภอบางใหญ่ อำเภอบางกรวย และอำเภอไทรน้อย มีองค์กรปกครองท้องถิ่นประกอบด้วยองค์การบริหารส่วนจังหวัด 1 แห่ง เทศบาลนคร 2 แห่ง เทศบาลเมือง 4 แห่ง เทศบาลตำบล 11 แห่ง และองค์การบริหารส่วนตำบล 28 แห่ง พื้นที่ส่วนใหญ่เป็นที่ราบลุ่ม แต่เดิมประชาชนส่วนใหญ่มีอาชีพทำสวนผลไม้ และทำไร่ ทำนา

โดยมีพิกัดภูมิศาสตร์อยู่ละติจูดที่ 13 องศา 47 ลิปดาเหนือ ถึงละติจูดที่ 14 องศา 04 ลิปดาเหนือ และลองจิจูดที่ 100 องศา 15 ลิปดาตะวันออก ถึงลองจิจูดที่ 100 องศา 34 ลิปดาตะวันออกและมีอาณาเขตจรดอำเภอและจังหวัดข้างเคียงเรียงตามเข็มนาฬิกา ดังนี้

**ทิศเหนือ :** ติดต่อกับอำเภอลาดบัวหลวง จังหวัดพระนครศรีอยุธยา อำเภอลาดหลุมแก้ว และอำเภอเมืองปทุมธานี จังหวัดปทุมธานี

**ทิศตะวันออก :** ติดต่อกับเขตดอนเมือง เขตหลักสี่ และเขตบางซื่อ กรุงเทพมหานคร (ฝั่งพระนคร)

**ทิศใต้ :** ติดต่อกับเขตบางพลัด เขตตลิ่งชัน และเขตทวีวัฒนา กรุงเทพมหานคร (ฝั่งธนบุรี)



ทิศตะวันตก : ติดต่อกับอำเภอพุทธมณฑลและอำเภอ บางเลน จังหวัดนครปฐม



**ลักษณะภูมิประเทศ :** เมื่อเปรียบเทียบกับพื้นที่ของจังหวัดในภาคกลางทั้งหมด จังหวัดนนทบุรีมีขนาดเล็กเป็นที่ 2 รองจากจังหวัดสมุทรสงคราม โดยจังหวัดนนทบุรีเป็นจังหวัดหนึ่งที่มีแม่น้ำไหลผ่านตัดแบ่งพื้นที่ของจังหวัดออกเป็น 2 ฝั่ง คือ ฝั่งตะวันตก มีพื้นที่ 3 ใน 4 ของจังหวัด พื้นที่ส่วนใหญ่เป็นที่ราบลุ่มมีน้ำท่วมถึงมีคูคลองขนาดต่างๆ เชื่อมโยงกันหลายสายเหมือนใยแมงมุม มีการทำเรือสวนไร่นา และฝั่งตะวันออกมีพื้นที่ 1 ใน 4 ของจังหวัด ได้แก่พื้นที่ในเขตเทศบาลนครนนทบุรีและเทศบาลนครปากเกร็ด เป็นเขตเมืองมีประชากรอยู่อย่างหนาแน่น มีอาณาเขตติดต่อกับกรุงเทพมหานคร จนอาจถือได้ว่าส่วนนี้เป็นส่วนหนึ่งของเมืองหลวง เพราะเขตแดนระหว่างนนทบุรีกับกรุงเทพมหานครนั้นแทบจะไม่ใช่ที่รู้จัก

**ปัจจุบัน :** พื้นที่ของจังหวัดซึ่งเคยเป็นสวนผลไม้และมีอาณาเขตติดต่อกับกรุงเทพมหานคร เริ่มมีการเปลี่ยนแปลงเป็นที่อยู่อาศัยของประชาชนที่อพยพมาจากทุกภาคของประเทศ พื้นที่บางส่วนของจังหวัดในบางอำเภอยังเป็นที่ยังรับการขยายตัวในด้านอุตสาหกรรมมีการจัดสรรที่ดินและก่อสร้างโรงงานอุตสาหกรรมเป็นจำนวนมาก ซึ่งฝั่งตะวันออก



**วิสัยทัศน์ (Vision) :** จังหวัดนนทบุรีเป็นเมืองที่อยู่อาศัยคุณภาพดีและมีเศรษฐกิจสร้างสรรค์

**พันธกิจ (Mission) :**

1. พัฒนาและบริหารจัดการจังหวัดนนทบุรีให้เป็นเมืองที่น่าอยู่รองรับการอยู่อาศัยของคนทุกระดับ
2. พัฒนาและส่งเสริมให้ประชาชนมีคุณภาพชีวิตที่ดี มีการดำรงชีวิตตามหลักปรัชญาของเศรษฐกิจพอเพียง
3. เสริมสร้างและพัฒนาจังหวัดนนทบุรีให้เป็นเมืองแห่งเศรษฐกิจสร้างสรรค์ เพื่อเพิ่มมูลค่าให้กับสินค้าและภาคบริการให้มีคุณภาพและได้มาตรฐานสากล
4. พัฒนาและบริหารจัดการจังหวัดนนทบุรีให้เป็นเมืองที่เป็นมิตรกับสิ่งแวดล้อม

**เป้าประสงค์ (Objectives) :**

1. จังหวัดนนทบุรีเป็นเมืองที่น่าอยู่รองรับการอยู่อาศัยของคนทุกระดับ
2. จังหวัดนนทบุรีให้เป็นเมืองแห่งเศรษฐกิจสร้างสรรค์เพื่อเพิ่มมูลค่าให้กับสินค้าและภาคบริการให้มีคุณภาพและได้มาตรฐานสากล
3. จังหวัดนนทบุรีให้เป็นเมืองที่เป็นมิตรกับสิ่งแวดล้อม

**ประเด็นยุทธศาสตร์ (Strategies) ที่เกี่ยวข้องกับสตรี ครอบครัว และการพัฒนาทักษะอาชีพ :**

**1. พัฒนาให้เป็นเมืองน่าอยู่รองรับการอยู่อาศัยของประชาชนทุกระดับ**

กลยุทธ์/แนวทางการพัฒนา : ข้อที่ 3) พัฒนาให้เป็นเมืองน่าอยู่รองรับการอยู่อาศัยของประชาชนทุกระดับพัฒนาและส่งเสริมให้ประชาชนมีคุณภาพชีวิตที่ดี ลดความเหลื่อมล้ำในสังคม มีความภูมิใจ ในความเป็นคนนนท์ และเทิดทูนไว้ซึ่งสถาบันชาติ ศาสนา และพระมหากษัตริย์ และดำรงชีวิตตามหลักปรัชญาของเศรษฐกิจพอเพียง


- (1) ส่งเสริมและพัฒนาให้คนมีสุขอนามัยดีทั้งกายและใจ
- (2) ส่งเสริมการเรียนรู้อย่างทั่วถึงและเท่าเทียม
- (3) สร้างครอบครัวมั่นคง สังคมมีคุณธรรม มีความเป็นมิตร เอื้ออาทร และดำรงชีวิตตามหลักปรัชญาของเศรษฐกิจพอเพียง
- (4) เทิดทูนไว้ซึ่งสถาบันชาติ ศาสนา และพระมหากษัตริย์ และรักษาความเป็นอัตลักษณ์ของเมืองเพื่อให้เกิดความรักและหวงแหน
- (5) การส่งเสริมความสัมพันธ์ระหว่างผู้สูงอายุกับคนทุกวัย โดยเป็นส่วนหนึ่งของกิจกรรมการศึกษา ศาสนา และวัฒนธรรม
- (6) ส่งเสริมให้ทุกภาคส่วนของสังคมมีส่วนร่วมในการพัฒนาสังคมไทยให้เป็นสังคมที่มีสันติสุขอย่างยั่งยืน
- (7) ส่งเสริมการเคารพศักดิ์ศรีและคุณค่าความเป็นคนของคนทุกคนอย่างเท่าเทียม โดยการเคารพความรู้ในตัวคนและการจัดการความรู้ในทุกพื้นที่ ทุกองค์กร และทุกเรื่อง



**2. พัฒนาเป็นเมืองเศรษฐกิจสร้างสรรค์ให้กับภาคการบริการ ภาคเกษตรกรรม ภาคพาณิชย์กรรมภาคอุตสาหกรรม และการท่องเที่ยวที่มีคุณภาพและมีมาตรฐานสากล**

กลยุทธ์/แนวทางการพัฒนา : ข้อที่ 1) ส่งเสริมเศรษฐกิจชุมชนและเศรษฐกิจฐานราก

- (1) สร้างความรู้ความเข้าใจและยกระดับความเชี่ยวชาญแก่เกษตรกร สถาบันเกษตรกรกลุ่มอาชีพ วิสาหกิจชุมชน ผู้ประกอบการ ในการผลิตเชิงสร้างสรรค์
- (2) ส่งเสริมเศรษฐกิจฐานรากด้วยพลังชุมชน สู่การสร้างรายได้ชุมชน ด้วยการสร้างงาน สร้างอาชีพ สร้างความมั่นคงทางเศรษฐกิจฐานราก
- (3) ส่งเสริมตลาดสินค้าและบริการเพื่อสร้างความมั่นคงทางเศรษฐกิจ



### ข้อที่ 5) พัฒนาศักยภาพแรงงานให้มีความสามารถในการประกอบอาชีพ

(1) การส่งเสริมพัฒนาศักยภาพแรงงานจากความรู้พื้นฐานถึงระดับความชำนาญ

(2) ส่งเสริมให้สถานประกอบการมีการจัดระเบียบการพัฒนาแรงงานไทยและแรงงานต่างชาติให้มีความสามารถการปฏิบัติงานเท่าเทียมกัน

(3) ส่งเสริมระบบการบริหารจัดการหน่วยงานและปรับปรุงกระบวนการในการให้บริการด้านแรงงาน

(4) ดูแลสิทธิประโยชน์และคุ้มครองแรงงานตามกฎหมายทั้งแรงงานไทยและแรงงานต่างด้าว

ที่มา : เอกสารบรรยายสรุปจังหวัดนนทบุรี โดยสำนักงานจังหวัดนนทบุรี กลุ่มงานยุทธศาสตร์และข้อมูลเพื่อการพัฒนาจังหวัด ([http://www.nonthaburi.go.th/Downloads/brief\\_nonthaburi.pdf](http://www.nonthaburi.go.th/Downloads/brief_nonthaburi.pdf))

